

III. OUTRAS DISPOSICIÓNS

CONSELLERÍA DO MEDIO RURAL E DO MAR

ORDE do 22 de decembro de 2014 pola que se aproban os plans para a explotación dos poliquetos en Galicia para o ano 2015 e se regula o seu exercicio.

A Lei 11/2008, do 3 de decembro, de pesca de Galicia, modificada pola Lei 6/2009, do 11 de decembro, no seu artigo 2 establece que a política pesqueira galega ten por finalidade a viabilidade do sector pesqueiro, marisqueiro e acuícola galego, garantindo a mellora das condicións de vida e traballo das persoas que se dedican a estas actividades mediante a explotación sustentable, equilibrada e responsable dos recursos baseada nun asesoramento científico sólido e tendo en conta os aspectos ambientais, económicos e sociais.

A Consellería do Medio Rural e do Mar é o órgano da Administración da Comunidade Autónoma ao cal lle corresponde desenvolver, entre outras, as competencias e funcións en materia de ordenación pesqueira en augas interiores, marisqueo e acuicultura e, a través da Dirección Xeral de Desenvolvemento Pesqueiro a conservación, protección e xestión sustentable dos recursos marisqueiros.

A Consellería, segundo o establecido no Decreto 425/1993, do 17 de decembro, polo que se refunde a normativa vixente sobre o permiso de explotación para exercer a actividade pesqueira e marisqueira, regulou a explotación deste recurso no litoral de Galicia mediante a Orde do 6 de febreiro de 1998 e, posteriormente, coa Orde do 18 de abril de 2006, os plans de explotación específicos para poliquetos.

A explotación dos poliquetos no litoral de Galicia vai aumentando ano tras ano debido á gran demanda destas especies para o seu uso como engado na pesca deportiva, cun valor económico elevado e que constitúe para as persoas dedicadas ao marisqueo unha diversificación da súa actividade, que contribúe á mellora das súas rendas.

As especies que se explotan actualmente son:

- *Hediste diversicolor*: miñoca.
- *Diopatra neapolitana*: miñoca de tubo, casulo.



- *Lumbrineris impatiens*: gabián.
- *Arenicola marina*: mangón, miñoca de area.

Os plans de explotación aprobados van acompañados dun seguimento do recurso, de xeito que actualmente están perfectamente delimitados os bancos marisqueiros por especies susceptibles de seren explotadas comercialmente, se coñecen os niveis de capturas de cada unha e pode analizarse o resultado do esforzo pesqueiro a que están sometidos os ditos bancos.

Unha revisión bibliográfica da bioloxía das especies explotadas e o seguimento exhaustivo dos plans de explotación, que permite adecuar o esforzo extractivo ás características das poboacións existentes, levou a permitir durante o ano 2013 o aumento do período de extracción. A boa xestión do recurso nos plans de explotación vixentes, xunto co seguimento técnico permanente, permite continuar co incremento do período de actividade.

Dentro das entidades asociativas do sector que levan a cabo a explotación do recursos, as mariscadoras a pé constitúen un colectivo moi importante. O desenvolvemento da actividade extractiva de poliquetos en todo o seu potencial, no marco dos plans de explotación, precisa que poida realizarse nas mesmas zonas, períodos e horario de traballo que a actividade marisqueira xeral. Esta complementariedade contribuirá de xeito importante á súa consolidación como especie alternativa no sector do marisqueo a pé.

No caso do gabián (*Lumbrineris impatiens*) permítese o establecemento do tope de captura en función dunha medida volumétrica estándar (vaso graduado), para favorecer a extracción e control deste recurso.

O mecanismo de elaboración dos plans de explotación permítelles ás entidades asociativas do sector a participación activa na xestión dos recursos marisqueiros mediante a presentación dos plans. A Administración, co obxecto de tutelar o proceso, require os informes técnicos sobre os aspectos esenciais e, se procede, introduce as melloras necesarias, co fin de asegurar unha explotación sustentable dos recursos e acadar unha maior rendibilidade económica.

Polo tanto, examinados os plans de explotación remitidos polas entidades asociativas do sector, vistos os informes emitidos polos técnicos desta consellería, e de conformidade co disposto na normativa antes citada.



DISPOÑO:

Artigo 1. *Obxecto*

O obxecto desta orde é aprobar os plans de explotación para poliuetos para o ano 2015 que foron elaborados polas entidades asociativas do sector, así como regular as solicitudes e prazo para:

- a) A captura de poliuetos como engado nas embarcacións de pesca para o ano 2015.
- b) A presentación dos plans de poliuetos para o ano 2016.

Artigo 2. *Plans de explotación*

Apróbanse os plans de explotación de poliuetos, para o ano 2015, que se relacionan no cadro A. Os plans de explotación desenvolveranse conforme o establecido no artigo 5 desta orde e as instrucións que posteriormente se ditén, de seren necesarias.

Artigo 3. *Consentimentos e autorizacións*

As solicitudes das persoas interesadas deberán achegar os documentos ou informacións previstos nesta norma, salvo que estes xa estean en poder da Administración xeral e do sector público autonómico de Galicia; neste caso, as persoas interesadas poderán acollerse ao establecido no artigo 35.f da Lei 30/1992, do 26 de novembro, de réxime xurídico das administracións públicas e do procedemento administrativo común, sempre que se faga constar a data e o órgano ou a dependencia en que foron presentados ou, se é o caso, emitidos, e cando non transcorresen máis de cinco anos desde a finalización do procedemento ao que correspondan.

Nos supostos de imposibilidade material de obter o documento, o órgano competente poderá requirirle á persoa solicitante ou representante a súa presentación, ou, no seu defecto, a acreditación por outros medios dos requisitos a que se refire o documento, con anterioridade á formulación da proposta de resolución.

Artigo 4. *Datos de carácter persoal*

De conformidade coa Lei orgánica 15/1999, do 13 de decembro, de protección de datos de carácter persoal, os datos persoais recollidos na tramitación desta disposición, cuxo tra-



tamento e publicación autorizan as persoas interesadas mediante a presentación das solicitudes, serán incluídos nun ficheiro denominado «Relacións administrativas coa cidadanía e entidades» cuxo obxecto é xestionar o presente procedemento, así como informar as persoas interesadas sobre o seu desenvolvemento. O órgano responsable deste ficheiro e a Secretaría Xeral Técnica da Consellería do Medio Rural e do Mar. Os dereitos de acceso, rectificación, cancelación e oposición poderanse exercer ante a Secretaría Xeral Técnica, mediante o envío dunha comunicación ao seguinte enderezo: Edificio Administrativo de San Caetano. San Caetano s/n, 15781. Santiago de Compostela (A Coruña), ou a través do correo electrónico: secretariaxeraltecnica.cmrn@xunta.es

Artigo 5. Solicitudes e prazo para a autorización da extracción ao abeiro dos plans de explotación

1. As entidades titulares de plans de explotación aprobados dirixirán as solicitudes para o desenvolvemento da actividade ás xefaturas territoriais correspondentes da Consellería do Medio Rural e do Mar cunha anticipación mínima de 10 días á data de inicio da actividade.

2. As solicitudes presentaranse preferiblemente por vía electrónica a través do formulario normalizado dispoñible na sede electrónica da Xunta de Galicia (<https://sede.xunta.es>), de acordo co establecido nos artigos 27 da Lei 11/2007, do 22 de xuño, de acceso dos cidadáns aos servizos públicos, e 24 do Decreto 198/2010, do 2 de decembro, polo que se regula o desenvolvemento da Administración electrónica da Xunta de Galicia e nas entidades dela dependentes. Para a presentación das solicitudes será necesario o documento nacional de identidade electrónico ou calquera dos certificados electrónicos recoñecidos pola sede da Xunta de Galicia.

Opcionalmente, tamén se poderán presentar as solicitudes en formato papel por calquera dos medios establecidos no artigo 38.4 da Lei 30/1992, do 26 de novembro, de réxime xurídico das administracións públicas e do procedemento administrativo común, utilizando os formularios normalizados dispoñibles na sede electrónica da Xunta de Galicia.

3. O formulario normalizado a que se refire o punto anterior correspóndese co anexo II desta orde.

4. A sede electrónica da Xunta de Galicia ten á disposición das persoas interesadas unha serie de modelos normalizados dos trámites máis comunmente utilizados na trami-



tación administrativa, que poderán ser presentados en calquera dos lugares e rexistros establecidos no artigo 38.4 da Lei 30/1992, do 26 de novembro, de réxime xurídico das administracións públicas e do procedemento administrativo común.

5. Xunto coa solicitude achegaranse os datos de explotación do mes anterior necesarios para o seguimento e xestión dos bancos, de acordo coas indicacións dos técnicos da Consellería responsables de emitir informe sobre a solicitude.

A documentación complementaria poderá presentarse electronicamente utilizando calquera procedemento de copia dixitalizada do documento orixinal. Neste caso, as copias dixitalizadas presentadas garantirán a fidelidade co orixinal baixo a responsabilidade da persoa solicitante. A Administración poderá requirir a exhibición do documento orixinal para o cotexo da copia electrónica presentada, segundo o disposto no artigo 35.2 da Lei 11/2007, do 22 de xuño, de acceso dos cidadáns aos servizos públicos, e 22.3 do Decreto 198/2010, do 2 de decembro, polo que se regula o desenvolvemento da Administración electrónica na Xunta de Galicia e nas entidades dela dependentes.

A documentación complementaria tamén poderá presentarse en formato papel en calquera dos lugares e rexistros previstos establecidos no artigo 38.4 da Lei 30/1992, do 26 de novembro, de réxime xurídico das administracións públicas e do procedemento administrativo común.

As copias dos documentos gozarán da mesma validez e eficacia que os seus orixinais sempre que exista constancia de que sexan auténticas.

Sempre que se realice a presentación de documentos separadamente da solicitude, a persoa interesada deberá mencionar o código e o órgano responsable do procedemento, o número de expediente e o número ou código único de rexistro.

Non será necesaria a achega destes datos sempre e cando estean dispoñibles na páxina de seguimento técnico habilitada para a consulta desta información.

6. As xefaturas territoriais, de acordo co previsto no plan de explotación, ditarán resolución autorizando ou denegando a extracción, expresando as datas concretas da actividade e demais normas necesarias para o desenvolvemento do plan de explotación.

A falta de resolución expresa determinará a autorización presunta da actividade sempre que a solicitude se presente dentro do prazo sinalado, doutra forma considerarase desestimada.



Artigo 6. *Período autorizado para a captura de poliquetos*

Con carácter xeral, durante o ano 2015, a extracción de poliquetos con carácter comercial poderá desenvolverse desde a data de entrada en vigor desta orde ata o 31 de decembro de 2015. A dirección xeral competente en marisqueo poderá modificar este prazo, se o considera necesario, en función do estado do recurso.

Artigo 7. *Requisitos para a extracción de poliquetos*

1. Todas aquelas persoas que queiran dedicarse á extracción de poliquetos deberán figurar nun plan de explotación e estar en posesión dun permiso de explotación de poliquetos segundo o regulado no Decreto 425/1993, do 17 de decembro.

2. As persoas titulares dun permiso de explotación para o marisqueo a pé poderán desenvolver a actividade extractiva de poliquetos no mesmo período e horario que o marisqueo xeral, sempre que a zona de traballo o permita, e así se recolla nos plans de explotación de poliquetos aprobados.

3. Segundo a Orde do 23 de abril de 1999 modificada pola do 13 de xuño de 2001, da Consellería de Pesca, Marisqueo e Acuicultura pola que se regula o exercicio do mergullo profesional, a aprobación dos plans de explotación coa modalidade de mergullo implica a autorización para realizar o mergullo nas zonas e período de vixencia daqueles, segundo as resolucións de apertura que sexan ditadas polas xefaturas territoriais da Consellería do Medio Rural e do Mar, sen prexuízo da correspondente aprobación para efectos de seguridade, outorgada pola capitánía marítima correspondente, de acordo co establecido na Orde do 14 de outubro de 1997, do Ministerio de Fomento, que establece as normas de seguridade para o exercicio de actividades subacuáticas.

Artigo 8. *Solicitudes para a captura de poliquetos como engado nas embarcacións de pesca*

1. Os/as armadores/armadoras das embarcacións que contén no permiso de explotación con modalidades de anzol e que estean utilizando poliquetos como engado, deberán solicitar autorización para a súa captura.

2. As solicitudes dirixiranse ás xefaturas territoriais correspondentes da Consellería do Medio Rural e do Mar, e deberán presentarse cunha anticipación mínima de 10 días á data de inicio da actividade.



3. As solicitudes presentaranse preferiblemente por vía electrónica a través do formulario normalizado dispoñible na sede electrónica da Xunta de Galicia (<https://sede.xunta.es>), de acordo co establecido nos artigos 27 da Lei 11/2007, do 22 de xuño, de acceso dos cidadáns aos servizos públicos, e 24 do Decreto 198/2010, do 2 de decembro, polo que se regula o desenvolvemento da Administración electrónica da Xunta de Galicia e nas entidades dela dependentes. Para a presentación das solicitudes será necesario o documento nacional de identidade electrónico ou calquera dos certificados electrónicos recoñecidos pola sede da Xunta de Galicia.

Opcionalmente, tamén se poderán presentar as solicitudes en formato papel por calquera dos medios establecidos no artigo 38.4 da Lei 30/1992, do 26 de novembro, de réxime xurídico das administracións públicas e do procedemento administrativo común, utilizando os formularios normalizados dispoñibles na sede electrónica da Xunta de Galicia.

4. O formulario normalizado a que se refire o punto anterior correspóndese co anexo III desta orde.

5. A sede electrónica da Xunta de Galicia ten á disposición das persoas interesadas unha serie de modelos normalizados dos trámites máis comunmente utilizados na tramitación administrativa, que poderán ser presentados en calquera dos lugares e rexistros establecidos no artigo 38.4 da Lei 30/1992, do 26 de novembro, de réxime xurídico das administracións públicas e do procedemento administrativo común.

6. Non se poderán realizar extraccións naquelas zonas en que existan plans de explotación para outros recursos.

*Artigo 9. Solicitud e prazo para a presentación dos plans de explotación para polique-
tos para o ano 2016*

1. As entidades asociativas do sector, dirixirán as solicitudes á dirección xeral competente en materia de marisqueo antes do 1 de novembro de 2015.

2. As solicitudes deberán presentarse preferiblemente por vía electrónica a través do formulario normalizado dispoñible na sede electrónica da Xunta de Galicia (<https://sede.xunta.es>), de acordo co establecido nos artigos 27 da Lei 11/2007, do 22 de xuño, de acceso dos cidadáns aos servizos públicos, e 24 do Decreto 198/2010, do 2 de decembro, polo que se regula o desenvolvemento da Administración electrónica da Xunta de Galicia e nas entidades dela dependentes. Para a presentación das solicitudes será



necesario o documento nacional de identidade electrónico ou calquera dos certificados electrónicos recoñecidos pola sede da Xunta de Galicia.

Opcionalmente, tamén se poderán presentar as solicitudes en formato papel por calquera dos medios establecidos no artigo 38.4 da Lei 30/1992, do 26 de novembro, de réxime xurídico das administracións públicas e do procedemento administrativo común, utilizando os formularios normalizados dispoñibles na sede electrónica da Xunta de Galicia.

3. O formulario normalizado a que se refire o punto anterior correspóndese co anexo I desta orde. Xunto co formulario debe presentarse o plan de explotación.

As solicitudes estarán asinadas polo representante legal da entidade. No suposto de que a solicitude sexa para un plan conxunto, esta virá asinada ben por todos os representantes legais das entidades integrantes ou ben constará o acordo de delegación expresa de nomeamento do representante.

A sede electrónica da Xunta de Galicia ten á disposición das persoas interesadas unha serie de modelos normalizados dos trámites máis comunmente utilizados na tramitación administrativa, que poderán ser presentados en calquera dos lugares e rexistros establecidos no artigo 38.4 da Lei 30/1992, do 26 de novembro, de réxime xurídico das administracións públicas e do procedemento administrativo común.

A documentación complementaria poderá presentarse electronicamente utilizando calquera procedemento de copia dixitalizada do documento orixinal. Neste caso, as copias dixitalizadas presentadas garantizán a fidelidade co orixinal baixo a responsabilidade da persoa solicitante. A Administración poderá requirir a exhibición do documento orixinal para o cotexo da copia electrónica presentada segundo o disposto no artigo 35.2 da Lei 11/2007, do 22 de xuño, de acceso dos cidadáns aos servizos públicos, e 22.3 do Decreto 198/2010, do 2 de decembro, polo que se regula o desenvolvemento da Administración electrónica na Xunta de Galicia e nas entidades dela dependentes.

A documentación complementaria tamén poderá presentarse en formato papel en calquera dos lugares e rexistros previstos establecidos no artigo 38.4 da Lei 30/1992, do 26 de novembro, de réxime xurídico das administracións públicas e do procedemento administrativo común.

As copias dos documentos gozarán da mesma validez e eficacia que os seus orixinais sempre que exista constancia de que sexan auténticas.



Sempre que se realice a presentación de documentos separadamente da solicitude, a persoa interesada deberá mencionar o código e o órgano responsable do procedemento, o número de expediente e o número ou código único de rexistro.

Artigo 10. *Emenda da solicitude*

1. As xefaturas territoriais, como órganos responsables da tramitación da solicitude, comprobarán que reúnen todos os requisitos. En caso contrario, requiriranse as entidades para que, nun prazo de 10 días, remitan cantos datos, documentos complementarios e aclaracións se consideren necesarios para avaliar a solicitude do plan. Se así non o fixeren, considerarase que desistiron da súa petición logo de resolución que deberá ser ditada nos termos previstos no artigo 42 da Lei 30/1992, do 26 de novembro, de réxime xurídico das administracións públicas e do procedemento administrativo común,

2. A documentación requirida para a emenda da solicitude deberá ser presentada por calquera dos medios establecidos no artigo 38.4 da Lei 30/1992, do 26 de novembro, de réxime xurídico das administracións públicas e do procedemento administrativo común.

3. Non se aplicará o disposto no parágrafo 1 ás solicitudes que non recollan como mínimo os aspectos sinalados no artigo 2 da Orde do 18 de abril de 2006 e que se relacionan a continuación, que poderán ser inadmitidas, logo da correspondente resolución:

a) Obxectivos de explotación:

1º. Obxectivos de produción en quilos por especie de poliquetos ao longo do ano.

2º. Obxectivos económicos.

3º. Número de participantes no plan.

b) Avaliación do recurso.

c) Plan de extracción e comercialización:

1º. Datas previstas para a extracción das distintas especies.

2º. Número de días máximos de actividade.



3º. Tope de captura por mariscador/a para cada especie e día.

4º. Formas de comercialización.

5º. Normas de comercialización.

d) Plan financeiro.

Artigo 11. *Aprobación*

1. Cando o contido dos plans non se axuste ao disposto no ordenamento pesqueiro e marisqueiro, ou non sexa viable por contradicir os criterios biolóxicos dos técnicos da Administración, ou supoña unha subpesca dos recursos, a dirección xeral competente en materia de marisqueo poderá establecer as modificacións que xulgue oportunas para acadar unha máis racional explotación, o que será comunicado ás entidades correspondentes.

2. Os plans de explotación para poliuetos serán aprobados mediante orde da Consellería do Medio Rural e do Mar, con anterioridade ao inicio do ano.

Disposición adicional primeira. *Tope de captura para o gabián (*Lumbrineris impatiens*)*

O tope de captura para o gabián (*Lumbrineris impatiens*) poderán establecerse mediante unha medida volumétrica empregando un vaso graduado. Neste caso, os participantes do plan empregarán o mesmo tipo de medida.

Disposición derradeira primeira. *Consulta dos plans de explotación*

Os plans de explotación presentados polas entidades que serviron de base para esta orde estarán dispoñibles nos servizos centrais, xefaturas territoriais correspondentes da Consellería do Medio Rural e do Mar, así como na sede das entidades responsables destes, sen prexuízo do cumprimento da Lei 15/1999, de protección de datos de carácter persoal. Os datos mínimos sobre os plans de explotación aprobados estarán dispoñibles na páxina web <http://www.medioruralemar.xunta.es>.

Disposición derradeira segunda. *Facultade de desenvolvemento*

Autorízase a persoa titular da dirección xeral competente en materia de marisqueo para o desenvolvemento desta orde e, co obxecto da mellora da xestión dos recursos maris-



queiros e na procura dunha explotación sustentable destes, para a adopción de medidas de regulación necesarias en función do estado dos recursos e dos informes emitidos polos técnicos, e tras consultar o sector.

Disposición derradeira terceira. *Entrada en vigor*

Esta orde entrará en vigor o mesmo día da súa publicación no *Diario Oficial de Galicia*.

Santiago de Compostela, 22 de decembro de 2014

Rosa M^a Quintana Carballo
Conselleira do Medio Rural e do Mar





CADRO A: PLANS DE EXPLOTACIÓN DE POLIQUETOS

PROVINCIA DE LUGO						
Entidade ⁽¹⁾	Modalidade ⁽²⁾	Especies ⁽³⁾	Zona de traballo	Días máx. extracción	Épocas probables de extracción	Puntos de control
A.M. San Cosme	A pé	Am	Bancos de Fondás e O Taro	50	De xaneiro a decembro	Fondás, O Taro e Esteiro
C.P. Ribadeo	A pé	Am	O Tesón e A Vilavella	30	De xaneiro a decembro	Tesón sur e Vilavella
PROVINCIA DA CORUÑA						
Entidade ⁽¹⁾	Modalidade ⁽²⁾	Especies ⁽³⁾	Zona de traballo	Días máx. extracción	Épocas probables de extracción	Puntos de control
A.M. Fonte de Santa Helena de Baldaio	A pé	Am	Lagoa externa de Baldaio	40	De xaneiro a decembro	Fonte de Santa Helena
C.P. A Coruña	A pé MA MSAS	Am Li	Pedra do Sal; Leira (campo de fútbol); Leira; Leira, (entre Leira e Caión); Caión (praia da Salseira); Barrañán (O Reloxeiro); Valcovo Pequeno (praia de Valcovo Pequeno ata Pedra Herba); Ripibello; Os Castelos; praia de Sabón (A Térmica); Suevos (porto de Suevos ata a fábrica Ártabra); Bens (praia da refinaría); Bens (illa Redonda); O Portiño; Riazor/Orzán; San Amaro; Bastiagueiro Pequeno	155	De xaneiro a decembro	Zona de Suevos-fábrica Ártabra
C.P. Camelle, Corme, Laxe e Malpica (plan conxunto)	A pé MA MSAS	Li	De punta Gallada ás lagoas de Baldaio (excluídas) agás as praias de Laxe, as illas Sisargas	170	De xaneiro a decembro	Peiraos de Corme, Camelle, Malpica e Laxe
C.P. Camariñas	A pé	Li Dn Am	Enseada da Vasa	120	De xaneiro a decembro	Fraga do medio e Ponte Arroio-Trasteiro
C.P. Corcubión	A pé	Am Hd Li	De punta Arnela á desembocadura do río Xallas no Ézaro	30	De xaneiro a decembro	Peirao de Corcubión



PROVINCIA DA CORUÑA						
Entidade ⁽¹⁾	Modalidade ⁽²⁾	Especies ⁽³⁾	Zona de traballo	Días máx. extracción	Épocas probables de extracción	Puntos de control
C.P. Ferrol	A pé MSAS	Am Hd Li	Dende a ponte do tren ata o faro de punta Frouxeira	180	De xaneiro a decembro	Pé: zona de traballo e instalacións confraría. Desde embarcación: praias de Doniños, San Xurxo, Santa Comba e peirao de Ferrol
C.P. Lira	A pé	Li Hd Am	Da desembocadura do río Larada a punta Insua	100	De xaneiro a decembro	Peirao de Lira
C.P. Lira	MA MSAS	Li Hd Am	Da desembocadura do río Larada a punta Insua	70	De abril a outubro	Peirao de Lira
C.P. Miño	A pé	Am Hd Li Dn	Souto, Lombo de Castelo de Souto, río Láncara, Salinas, río Morto, Lombo do Castelo do Pedrido, punta praia Xurela, praia pequena de Miño (Cebado), praia pequena de Miño (Couce), Lombo de Espiñeira, Ponte do Porco, final praia Grande, Seixas e río Bañobre	140	De xaneiro a decembro	Porto-praia pequena de Miño
C.P. Muros	MA MSAS	Am Hd Li	De punta Insua a punta Uhía	124	De xaneiro a decembro	Faro de Monte Louro, O Acoradoiro e peirao de Muros
C.P. O Pindo	A pé	Am Dn Hd Li	Praia de San Pedro, de punta do Portiño a praia de Cornabecerra; punta Caldebarcos e Pozo das Centolas, praias de Area Branca, Lires, O Rostro, Mar de Fóra e Arnela.	195	De xaneiro a decembro	Porto do Pindo e praia do Rostro
C.P. Porto do Son	A pé	Am Dn Hd Li	De punta Cabeiro a punta Magrío; de punta Castro a río Sieira	135	De xaneiro a decembro	Praia de Cabeiro, peirao de Porto do Son, praia Arnela, praia de Arealonga, Porcalleira e río Sieira



CADRO A: PLANS DE EXPLOTACIÓN DE POLIQUETOS

PROVINCIA DA CORUÑA						
Entidade ⁽¹⁾	Modalidade ⁽²⁾	Especies ⁽³⁾	Zona de traballo	Días máx. extracción	Épocas probables de extracción	Puntos de control
C.P. Porto do Son	MA MSAS	Am Dn Hd Li	De punta Cabeiro a punta Magrío; de punta Castro a río Sieira	135	De xaneiro a decembro	Peirao de Porto do Son
PROVINCIA DE PONTEVEDRA						
Entidade ⁽¹⁾	Modalidade ⁽²⁾	Especies ⁽³⁾	Zona de traballo	Días máx. extracción	Épocas probables de extracción	Puntos de control
C.P. Aldán-O Hío	A pé	Am Dn Hd Li	Praia de San Cibrán; praia de Vilaríño; O Cagallón; Area Brava e Castiñeiras	36	De marzo a outubro	Praia de San Cibrán e instalacións da confraría
C.P. Cambados	A pé	Am Dn Hd	Saco de Fefiñáns, Pantalán, Fefiñáns; O Varal, Bebedeiros, Medio do Sarrido; Illeira e de punta Tragrove a Rego do Alcalde	180	De xaneiro a decembro	Galpón de Ribeira da Mouta
C.P. Cangas	MA MSAS	Am Dn Hd Li	De praia do Sinal a punta Vixía	80	De xaneiro a decembro	Zona de traballo e rampla da lonxa de Cangas
C.P. O Grove	A pé	Am Dn Hd	Meloxo (do peirao de Meloxo a praia Lavandeira), Ardía (entre punta Antarde e as Morrasas) e Vilalonga-Dena-Castrolo (entre punta Fianteira e punta de Couto de Abaixo)	80	De xaneiro a marzo e de xuño a decembro	Instalacións da confraría
C.P. Portonovo	A pé	Li	Praia Faxilda (ou Pociñas); praia de Pragueira; praia de Bascuas; praia de Montalvo; praia Canelas	168	De xaneiro a decembro	Instalacións confraría e praia de Bascuas
C.P. Redondela	A pé	Dn Hd	A Portela (de Punta Monte Gordo a Punta do Socorro) e praia de Barra.	130	De xaneiro a decembro	A Portela e instalacións da confraría



CADRO A: PLANS DE EXPLOTACIÓN DE POLIQUETOS

PROVINCIA DE PONTEVEDRA						
Entidade ⁽¹⁾	Modalidade ⁽²⁾	Especies ⁽³⁾	Zona de traballo	Días máx. extracción	Épocas probables de extracción	Puntos de control
C.P. Vilaboa	A pé	Am Dn Hd	Cabalo, Deilán, Río Maior, Santo Adrián (norte)	50	De xaneiro a decembro	Peirao de Santa Cristina de Cobres
C.P. Vilanova	MA	Dn	As Sinas, Con Grande, Carballas, Negrenlas	108	De abril a outubro	Embarcación na zona de traballo e instalacións da confraría

(1) Entidade		(2) Modalidade	
Abreviatura		Abreviatura	
A.M.	Asociación de mariscadoras	MA	Mergullo en apnea
C.P.	Confraría de pescadores	MSAS	Mergullo con subministración de aire desde superficie

(3) Especies:

Abreviatura	Nome científico	Nome común
Am	<i>Arenicola marina</i>	Mangón, miñoca de area
Dn	<i>Diopatra neapolitana</i>	Miñoca de tubo, casulo
Hd	<i>Hediste diversicolor</i>	Miñoca
Li	<i>Lumbrineris impatiens</i>	Gabián



ANEXO I

PROCEDEMENTO PLAN DE EXPLOTACION DE POLIQUETOS	CÓDIGO DO PROCEDEMENTO PE410A	DOCUMENTO SOLICITUDE
--	---	--------------------------------

DATOS DA ENTIDADE SOLICITANTE

RAZÓN SOCIAL NIF

TIPO DE VÍA NOME DA VÍA NÚMERO BLOQUE ANDAR PORTA

CP PROVINCIA CONCELLO LOCALIDADE

TELÉFONO FAX CORREO ELECTRÓNICO

E, NA SÚA REPRESENTACIÓN (deberá acreditarse a representación fidedigna por calquera medio válido en dereito)

NOME PRIMEIRO APELIDO SEGUNDO APELIDO NIF

ENDEREZO PARA OS EFECTOS DE NOTIFICACIÓN (non é necesario se coincide co anterior)

TIPO DE VÍA NOME DA VÍA NÚMERO BLOQUE ANDAR PORTA

CP PROVINCIA CONCELLO LOCALIDADE

TELÉFONO FAX CORREO ELECTRÓNICO

OBSERVACIÓNS

DOCUMENTACIÓN QUE SE PRESENTA

Plan de explotación


En cumprimento do disposto no artigo 5 da Lei orgánica 15/1999, do 13 de decembro, de protección de datos de carácter persoal infórmaselle que os datos persoais que facilite neste formulario quedarán rexistrados nun ficheiro de titularidade da Xunta de Galicia, cuxa finalidade é a xestión e rexistro deste procedemento. A persoa interesada poderá exercer os dereitos de acceso, rectificación, cancelación e oposición ante a Secretaría Xeral Técnica, como responsable do ficheiro, solicitándoo mediante o envío dun correo electrónico a secretariaxeraltecnica.cmr@xunta.es

LEXISLACIÓN APLICABLE


Orde do 6 de febreiro de 1998 pola que se regula a extracción de poliquetos, vermes mariños para engado, no litoral de Galicia.
 Orde do 18 de abril de 2006 pola que se regulan os plans de explotación específicos para poliquetos e se aproban os plans de explotación de poliquetos no litoral de Galicia para o ano 2006.
 Orde do 22 de decembro de 2014 pola que se aproban os plans para a explotación dos poliquetos en Galicia para o ano 2015 e se regula o seu exercicio.

SINATURA DA PERSOA REPRESENTANTE

Lugar e data , de de



Dirección Xeral de Desenvolvemento Pesqueiro

 SEDE ELECTRÓNICA. Este formulario tamén pode presentarse electronicamente na sede electrónica da Xunta de Galicia <https://sede.xunta.es>

CVE-DOG: u3mnssr0-av49-q6z8-kft8-a8kydcvfrqep4





XUNTA DE GALICIA
CONSELLERÍA DO MEDIO RURAL
E DO MAR

ANEXO II

PROCEDIMENTO PLAN DE EXPLOTACIÓN DE POLIQUETOS AUTORIZACIÓN PARA A EXTRACCIÓN MENSUAL	CÓDIGO DO PROCEDIMENTO PE410B	DOCUMENTO SOLICITUDE
---	---	-------------------------

DATOS DA ENTIDADE SOLICITANTE

RAZÓN SOCIAL NIF

TIPO DE VÍA NOME DA VÍA NÚMERO BLOQUE ANDAR PORTA

CP PROVINCIA CONCELLO LOCALIDADE

TELÉFONO FAX CORREO ELECTRÓNICO

E, NA SÚA REPRESENTACIÓN (deberá acreditarse a representación fidedigna por calquera medio válido en dereito)

NOME PRIMEIRO APELIDO SEGUNDO APELIDO NIF

ENDEREZO PARA OS EFECTOS DE NOTIFICACIÓN (non é necesario se coincide co anterior)

TIPO DE VÍA NOME DA VÍA NÚMERO BLOQUE ANDAR PORTA

CP PROVINCIA CONCELLO LOCALIDADE

TELÉFONO FAX CORREO ELECTRÓNICO

DATOS PARA A AUTORIZACIÓN DA APERTURA

DURANTE OS DÍAS BANCO OU PRAIA

ESPECIE (máximo por especie e persoa):

Arenicola marina Diopatra naepolitana Hediste diversicolor Lumbrineris impatiens

OBSERVACIÓNS

DOCUMENTACIÓN QUE SE PRESENTA

Datos de explotación do mes anterior necesarios para o seguimento e xestión dos bancos, de acordo coas indicacións dos técnicos da consellería responsables de emitir informe sobre a solicitude.

En cumprimento do disposto no artigo 5 da Lei orgánica 15/1999, do 13 de decembro, de protección de datos de carácter persoal infórmaselle que os datos persoais que facilite neste formulario quedarán rexistrados nun ficheiro de titularidade da Xunta de Galicia, cuxa finalidade é a xestión e rexistro deste procedemento. A persoa interesada poderá exercer os dereitos de acceso, rectificación, cancelación e oposición ante a Secretaría Xeral Técnica, como responsable do ficheiro, solicitándoo mediante o envío dun correo electrónico a secretariaxeraltecnica.cmr@xunta.es


LEXISLACIÓN APLICABLE

Orde do 6 de febreiro de 1998 pola que se regula a extracción de poliquetos, vermes mariños para engado, no litoral de Galicia.
Orde do 18 de abril de 2006 pola que se regulan os plans de explotación específicos para poliquetos e se aproban os plans de explotación de poliquetos no litoral de Galicia para o ano 2006.
Orde do 22 de decembro de 2014 pola que se aproban os plans para a explotación dos poliquetos en Galicia para o ano 2015 e se regula o seu exercicio.


SINATURA DA PERSOA REPRESENTANTE

Lugar e data

, de de



Xefatura Territorial da Consellería do Medio Rural e do Mar


 Este formulario tamén pode presentarse electronicamente na sede electrónica da Xunta de Galicia <https://sede.xunta.es>

CVE-DOG: u3mnssr0-av49-q6z8-kft8-a8kydcvfcqep4



XUNTA DE GALICIA

ISSN1130-9229

Depósito legal C.494-1998

<http://www.xunta.es/diario-oficial-galicia>



XUNTA DE GALICIA
CONSELLERÍA DO MEDIO RURAL
E DO MAR

ANEXO III

PROCEDEMENTO	CÓDIGO DO PROCEDEMENTO	DOCUMENTO
EXTRACCIÓN DE POLIQUETOS PARA USO COMO ENGADO DESDE EMBARCACIÓN	PE410C	SOLICITUDE

DATOS DA ENTIDADE SOLICITANTE

RAZÓN SOCIAL NIF

TIPO DE VÍA NOME DA VÍA NÚMERO BLOQUE ANDAR PORTA

CP PROVINCIA CONCELLO LOCALIDADE

TELÉFONO FAX CORREO ELECTRÓNICO

NOME DA EMBARCACIÓN MATRÍCULA E FOLIO NUM. TRIPULANTES PORTO BASE CONFRARÍA OU ASOCIACIÓN

E, NA SÚA REPRESENTACIÓN (deberá acreditarse a representación fidedigna por calquera medio válido en dereito)

NOME PRIMEIRO APELIDO SEGUNDO APELIDO NIF

ENDEREZO PARA OS EFECTOS DE NOTIFICACIÓN (non é necesario se coincide co anterior)

TIPO DE VÍA NOME DA VÍA NÚMERO BLOQUE ANDAR PORTA

CP PROVINCIA CONCELLO LOCALIDADE

TELÉFONO FAX CORREO ELECTRÓNICO

DATOS DA EXTRACCIÓN DE POLIQUETOS

DURANTE OS DÍAS ZONA

PERSOAS QUE VAN FACER A RECOLECCIÓN

OBSERVACIÓNS


En cumprimento do disposto no artigo 5 da Lei orgánica 15/1999, do 13 de decembro, de protección de datos de carácter persoal infórmaselle que os datos persoais que facilite neste formulario quedarán rexistrados nun ficheiro de titularidade da Xunta de Galicia, cuxa finalidade é a xestión e rexistro deste procedemento. A persoa interesada poderá exercer os dereitos de acceso, rectificación, cancelación e oposición ante a Secretaría Xeral Técnica, como responsable do ficheiro, solicitándoo mediante o envío dun correo electrónico a secretariaxeraltecnica.cmr@xunta.es

LEXISLACIÓN APLICABLE

Orde do 6 de febreiro de 1998 pola que se regula a extracción de poliquetos, vermes mariños para engado, no litoral de Galicia.
Orde do 18 de abril de 2006 pola que se regulan os plans de explotación específicos para poliquetos e se aproban os plans de explotación de poliquetos no litoral de Galicia para o ano 2006.
Orde do 22 de decembro de 2014 pola que se aproban os plans para a explotación dos poliquetos en Galicia para o ano 2015 e se regula o seu exercicio.

SINATURA DA PERSOA REPRESENTANTE

Lugar e data , de de



Xefatura Territorial da Consellería do Medio Rural e do Mar

 **SEDE ELECTRONICA** Este formulario tamén pode presentarse electronicamente na sede electrónica da Xunta de Galicia <https://sede.xunta.es>

CVE-DOG: u3mnssr0-av49-q6z8-kft8-a8kydcvfcqep4



XUNTA DE GALICIA

ISSN1130-9229

Depósito legal C.494-1998

<http://www.xunta.es/diario-oficial-galicia>